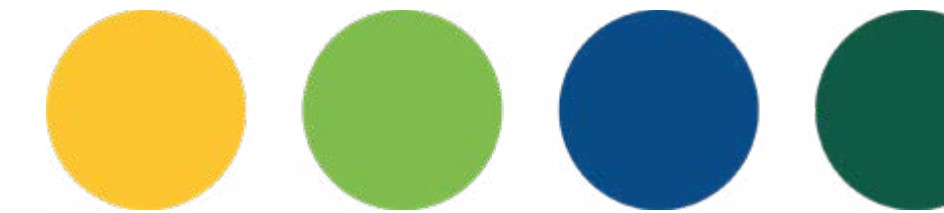


URBANISME



EFFECTUEZ ET SUIVEZ
VOS DÉMARCHES
EN LIGNE !



PORTAIL USAGER URBANISME GUIDE D'UTILISATION



URBANISME



LE PORTAIL USAGER URBANISME (PUU) : POUR QUOI FAIRE ?

Le PUU est un outil de gestion de vos autorisations d'urbanisme (Permis de construire, Déclaration Préalable, Certificat d'Urbanisme...) totalement en ligne.

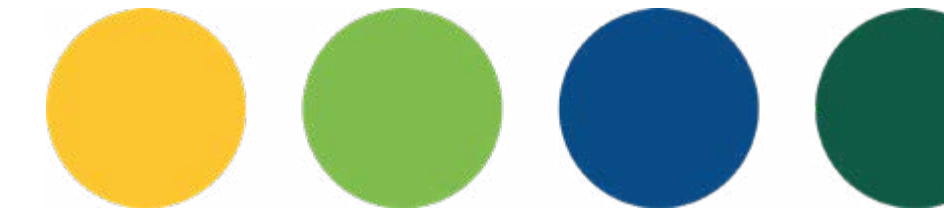
L'avantage principal : **vous n'avez plus à imprimer les exemplaires papier.**

Des démarches et une information sur l'avancement de vos dossiers facilitée et immédiate.

Une aide au choix de la bonne procédure à utiliser, en quelques clics !



URBANISME

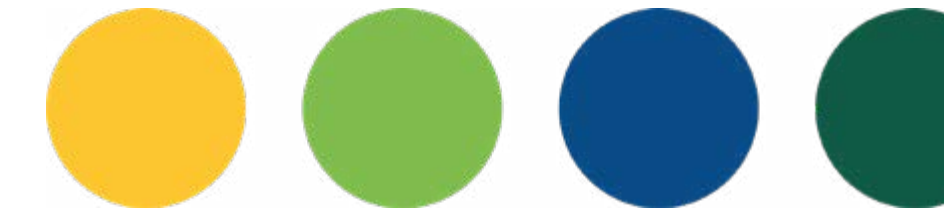


LE PORTAIL USAGER URBANISME (PUU) : COMMENT FAIRE ?

Rendez-vous sur <https://sve.sirap.fr/#/communesList> ou via le lien direct présent sur le site de votre commune communauté de communes

The screenshot shows the 'Portail Usager' interface. On the left, a dark grey box contains the text 'Bienvenue sur le Portail Usager' and a list of instructions: 'Choisissez la commune sur laquelle se situe votre projet', 'Choisissez votre demande d'autorisation grâce à notre assistant', 'Remplissez votre demande', 'Ajoutez les pièces constitutives', 'Déposez automatiquement votre demande à la mairie', and 'Suivez l'évolution de votre demande'. On the right, a search bar is highlighted with a red border and contains the text 'Recherchez par nom de commune ou code postal'. Below the search bar is a list of communes with their postal codes: Aast (64460), Abancourt (59268), Abbécourt (02300), Abbeville-Saint-Lucien (60480), Abere (64160), Abilly (37160), Achères (18250), Achery (02800), Acquin-Westbecourt (62380), and Affringues (62380). A yellow arrow points from a callout box to the search bar. The callout box contains the text: 'Dans la barre de recherche : indiquer le nom de la commune où se situe le projet.'

URBANISME



LE PORTAIL USAGER URBANISME (PUU) : COMMENT FAIRE ?

The screenshot shows the 'Portail Usager : BELLAC' website. At the top left, the header 'Portail Usager : BELLAC' is highlighted with a red box. Below it, a dark grey banner contains a warning icon and the text: 'Portail de la commune de dépôt du dossier. Il faut déposer les dossiers sur la commune du projet, pas sa commune de résidence.' A yellow arrow points from this banner to the 'Créer un compte particulier' button in the 'Première visite ?' section. The 'Première visite ?' section is also highlighted with a red box and contains two buttons: 'Créer un compte particulier' and 'Créer un compte professionnel'. Below this, a white rounded rectangle contains the text 'Étape 1 : créer un compte'. To the right, the 'Vous êtes déjà enregistré ?' section has input fields for 'E-mail' and 'Mot de passe', a 'CONNEXION' button, and a link for 'Mot de passe oublié ?'. The main content area features the heading 'Bienvenue sur le Portail Usager' and a list of five steps: 1. Choisissez la commune sur laquelle se situe votre projet, 2. Choisissez votre demande d'autorisation grâce à notre assistant, 3. Remplissez votre demande, 4. Ajoutez les pièces constitutives, 5. Déposez automatiquement votre demande à la mairie, 6. Suivez l'évolution de votre demande.



URBANISME



LE PORTAIL USAGER URBANISME (PUU) : COMMENT FAIRE ?

Portail Usager : BELLAC
Powered by 361°MAP

> Créer un nouveau compte

identifiant

email *

Civilité * Nom * Prénom *

Monsieur

Nom d'utilisateur

Mot de passe * Confirmation du mot de passe *

Les informations suivantes seront proposées à nouveau lors de la saisie d'une nouvelle demande

Date et lieu de naissance

Date Pays
jj/mm/aaaa FRANCE

Département Commune

Lieu de résidence

Numéro Voie

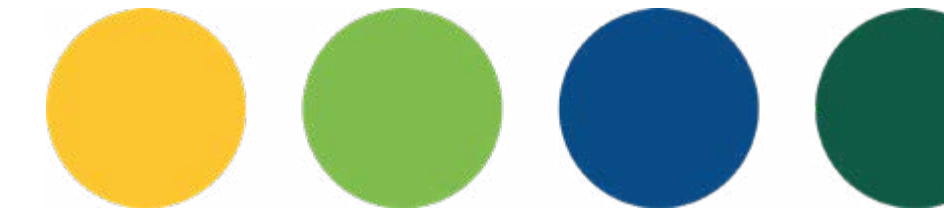
VALIDER

COMPLÉTER LES CHAMPS OBLIGATOIRE AVEC *

OPTIONNEL : COMPLÉTER SI VOUS LE SOUHAITEZ



URBANISME



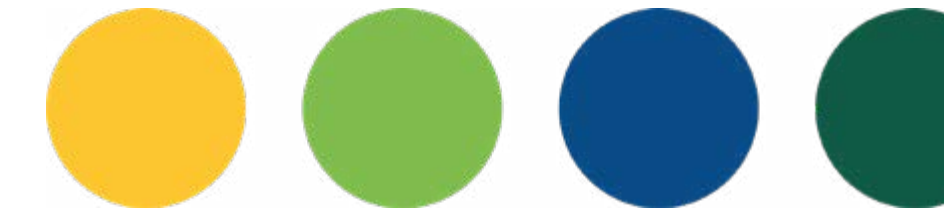
LE PORTAIL USAGER URBANISME (PUU) : COMMENT FAIRE ?

The screenshot shows the user portal for urban planning in Bellac. At the top right, a red box highlights the 'PRÉNOM NOM USAGER' field. Below the main navigation, there are four primary buttons: 'NOUVELLE DEMANDE' (highlighted with a red box and arrow), 'SUIVRE UNE DEMANDE' (highlighted with a green box and arrow), 'Informations commune', and 'Conditions générales d'utilisation'. A callout box on the right says 'RAPPEL DE L'USAGER CONNECTÉ'. A preview of the 'Information commune : BELLAC' page is shown, containing the following details:

Information commune : BELLAC	
Adresse de la Mairie	
14 Place de la République 87300 BELLAC	
Horaires d'ouverture	
Lundi	
Mardi	
Mercredi	
Jeudi	
Vendredi	
Samedi	
Liens utiles	
Site de la commune : https://www.bellac.fr/	



URBANISME



LE PORTAIL USAGER URBANISME (PUU) : DEMANDE EN COURS ?

SUIVRE UNE DEMANDE EN COURS

Portail Usager : BELLAC
Powered by 360°MAP

PRÉNOM NOM USAGER

Mes demandes

Filtres

Recherche

Seulement avec notification

Commune
Toutes

Type de dossier
Toutes

Type de demande
Toutes

Statut
Tous

Initial / Modificatif
Tous

Mes demandes

Urbanisme : 18/07/2024

Dossier Initial

Demandeur :

Commune : ARNAC-LA-POSTE (087003)

Adresse terrain :

Type de demande :

Référence :

Statut : Demande en cours de saisie

EXEMPLE D'UNE DEMANDE EN COURS

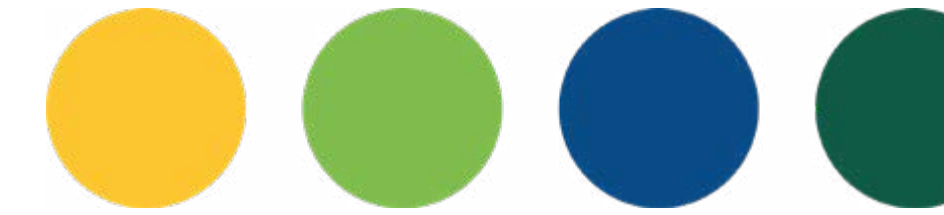
STATUTS DES DEMANDES EN COURS

Légende

- Demande en cours de saisie
- Demande envoyée
- Demande prise en compte par le service instructeur
- Demande à compléter
- Décision prise
- Demande abandonnée



URBANISME

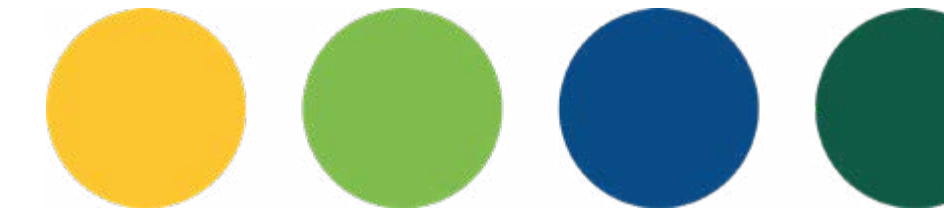


LE PORTAIL USAGER URBANISME (PUU) : DEMANDE EN COURS ?

FAIRE UNE DEMANDE

The screenshot shows the 'Portail Usager : BELLAC' website. The header includes the logo, the text 'Portail Usager : BELLAC Powered by 3sirap', and a link to 'ACCUEIL'. Below the header, there is a navigation menu with '> Nouvelle demande'. The main content area is titled 'Demande d'urbanisme' and contains the following text: 'Bienvenu dans l'assistant de dépôt de demande autorisation d'urbanisme qui vous accompagnera pour choisir, remplir et déposer la demande d'autorisation d'urbanisme correspondante à la réalisation à votre projet. Vous pourrez ensuite suivre l'instruction de votre demande sur ce même Portail Usager.' Below this, there is a section titled 'Que souhaitez vous faire ?' with two options: 'Déposer une nouvelle demande d'urbanisme' (with subtext 'Vous avez un projet et souhaitez déposer votre demande d'autorisation d'urbanisme') and 'Demander la modification d'une autorisation ayant déjà reçu une décision' (with subtext 'Vous souhaitez apporter des modifications sur une autorisation ayant déjà fait l'objet d'une décision.'). To the right of these options, there are two callout boxes: 'NOUVELLE DEMANDE D'AUTORISATION' pointing to the first option, and 'EXEMPLE : PERMIS MODIFICATIF' pointing to the second option.

URBANISME



LE PORTAIL USAGER URBANISME (PUU) : DEMANDE EN COURS

FAIRE UNE DEMANDE

The screenshot shows the 'Portail Usager : BELLAC' interface. At the top, there is a navigation bar with 'ACCUEIL' on the right and 'Nouvelle demande' on the left. The main content area is titled 'Demande d'urbanisme' and contains a welcome message. Below this, a section titled 'Que souhaitez vous faire ?' lists the option 'Déposer une nouvelle demande d'urbanisme'. Two options are presented in boxes: 'Vous disposez d'un formulaire CERFA rempli' (highlighted with a green border) and 'Vous n'avez rempli aucun formulaire' (highlighted with a red border). A callout box with a red border and the text 'CHOIX À FAIRE EN CAS DE DOUTE' points to the second option.

Portail Usager : BELLAC
Powered by 3sirap

ACCUEIL

> Nouvelle demande

Demande d'urbanisme

Bienvenu dans l'assistant de dépôt de demande autorisation d'urbanisme qui vous accompagnera pour choisir, remplir et déposer la demande d'autorisation d'urbanisme correspondante à la réalisation à votre projet.
Vous pourrez ensuite suivre l'instruction de votre demande sur ce même Portail Usager.

Que souhaitez vous faire ?

- Déposer une nouvelle demande d'urbanisme

Vous disposez d'un formulaire CERFA rempli
Télécharger le CERFA au format PDF sur le Portail Usager et nous essaierons de le lire pour pré-remplir les champs de la demande d'autorisation.

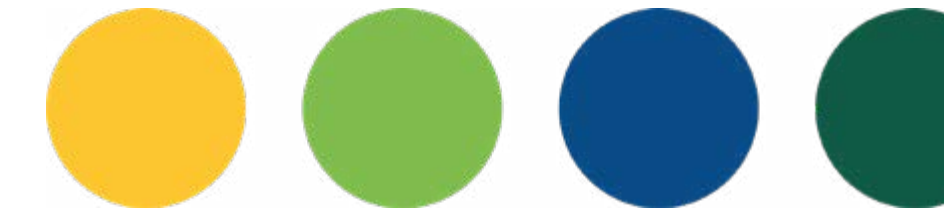
Vous n'avez rempli aucun formulaire
Remplissez votre demande d'autorisation étape par étape.

CHOIX À FAIRE EN CAS DE DOUTE

À PARTIR DE CE CHOIX, LA PLATEFORME EN LIGNE VA VOUS GUIDER EN 7 ÉTAPES DANS LE REMPLISSAGE DE VOTRE DEMANDE, ET VOUS INDIQUER LES PIÈCES À JOINDRE À VOTRE AUTORISATION D'URBANISME.



URBANISME



LE PORTAIL USAGER URBANISME (PUU) : COMMENT FAIRE ?

Portail Usager : BELLAC
Powered by BIP-IC

Nouvelle demande

1 Information commune 2 Demandeur 3 Terrain 4 Type de projet 5 Taux des éléments de dossier 6 Plans et/ou photos 7 Intégration

CONFIRMATION DE LA MAIRIE DE DEPOT

Portail Usager : BELLAC
Powered by BIP-IC

Nouvelle demande

1 Information commune 2 Demandeur 3 Terrain 4 Type de projet 5 Taux des éléments de dossier 6 Plans et/ou photos 7 Intégration

Adresse de la Mairie
14 Place de la République
87300 BELLAC

Horaires d'ouvertures
Lundi 08:30
Mardi 08:30
Mercredi 08:30
Jeudi 08:30
Vendredi 08:30

Vous êtes ?

 Un particulier Une personne morale

INFORMATION SUR LE DEMANDEUR À COMPLÉTER

Portail Usager : BELLAC
Powered by BIP-IC

Nouvelle demande

1 Information commune 2 Demandeur 3 Terrain 4 Type de projet 5 Taux des éléments de dossier 6 Plans et/ou photos 7 Intégration

Parcelles

Cotenu associé *	Section *	Numéro *	Superficie (m²) *
<input checked="" type="checkbox"/> Parcelle principale			

Adresse du (ou des) terrain(s)

Numéro
Lieu dit

INFORMATION SUR LE TERRAIN
(adresse ou référence cadastrale)
À COMPLÉTER



URBANISME



LE PORTAIL USAGER URBANISME (PUU) : COMMENT FAIRE ?

CHOIX DU TYPE DE PROJET (AIDE AU CHOIX POSSIBLE)

CERFA À COMPLÉTER ⚠

PIÈCES À JOINDRE AU DOSSIER

PC : Permis de construire

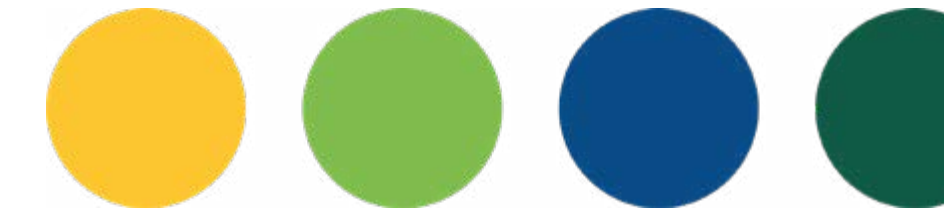
⚠ La transmission des pièces n'est pas obligatoire mais fortement recommandé pour un traitement des demandes dans les meilleurs délais.

Types de fichiers acceptés : ".pdf", ".png"
Taille maximum par fichier : 45Mo
Un seul fichier par pièce (art. R474.1 du Code de l'Urbanisme)

Pièces obligatoires pour tous les dossiers :

- PC1: Un plan de situation du terrain (Art. R. 431-7a du code de l'urbanisme)
- PC2: Un plan de masse des constructions à édifier ou à modifier (Art. R. 431-9 du code de l'urbanisme)
- PC3: Un plan en coupe du terrain et de la construction (Article R. 431-10 b du code de l'urbanisme)
- PC4: Une notice décrivant le terrain et présentant le projet (Art. R. 431-8 du code de l'urbanisme)
- PC5: Un plan des façades et des toitures (Art. R. 431-10 a) du code de l'urbanisme)
- PC6: Un document graphique permettant d'apprécier l'insertion du projet de construction dans son environnement (Art. R. 431-10c du code de l'urbanisme)

URBANISME



LE PORTAIL USAGER URBANISME (PUU) : COMMENT FAIRE ?

Portail Usager : BELLAC
Powered by 3iP
ACCUEIL JEAN-MARI GAINCHE

> Nouvelle demande

- 1 Information commune
- 2 Demandeur
- 3 Terrain
- 4 Type de projet
- 5 Saisie des éléments du dossier
- 6 Pièces jointes
- 7 Récapitulatif

PC Permis de construire

Demander

XXX Martin
Né le 15/05/2000 à Bellac (87) FRANCE

Le terrain

Adresse : CHO HUT 87300 BELLAC

Parcelle(s)

- 0110000D0058 - 16420 m2 - Parcelle principale

Notification et Email

L'ensemble des notifications et des documents sera envoyé à Jean-Mari Gainche (jihem.gainche@gmail.com)

Précisions importantes

Nous n'avons pas pu déterminer avec certitude que toutes les pièces obligatoires pour votre dossier ont été fournies, car le portail attend un fichier par pièce. Cela ne signifie pas nécessairement que votre dossier est incomplet, mais nous vous conseillons de bien vérifier que vous avez fourni l'ensemble des pièces indiquées comme obligatoires dans la page précédente (par exemple, un même fichier peut contenir plusieurs pièces). Dans tous les cas, votre dossier sera examiné par un instructeur avant d'être déclaré complet (ou incomplet).

J'ai pris connaissance des précisions ci-dessus, je visualise le CERFA correspondant aux informations renseignées et certifie l'exactitude des renseignements fournis.

PRÉCÉDENT

ENVOYER

RÉCAPITULATIF DE LA DEMANDE

CLIQUEZ ICI
POUR ENVOYER
LA DEMANDE EN MAIRIE

C'EST FAIT, LE DOSSIER EST REÇU EN MAIRIE

